

# Laxabraut 21-25 í Sveitarfélaginu Ölfusi

## Deiliskipulag



Sveitarfélagið Ölfus  
Aðalskipulag 2010-2022

### SKÝRINGAR

- Skipulagssvæðið
- Byggingareitur
- Lóðamörk
- Lóðamörk sem falla niður
- Vegur
- Aksturssvæði (til leiðbeiningar)
- Útrás (möguleg staðsetning)
- Reiðleið

### SAMÞYKKTIR

Deiliskipulag þetta sem auglýst hefur verið skv. 41. gr. skipulagslaga nr. 123/2010, með síðari breytingum, var samþykkt af sveitarstjórn Sveitarfélagsins Ölfus

F.h. Sveitarfélagsins Ölfus

Deiliskipulagstillagan var auglýst frá \_\_\_\_\_ til \_\_\_\_\_

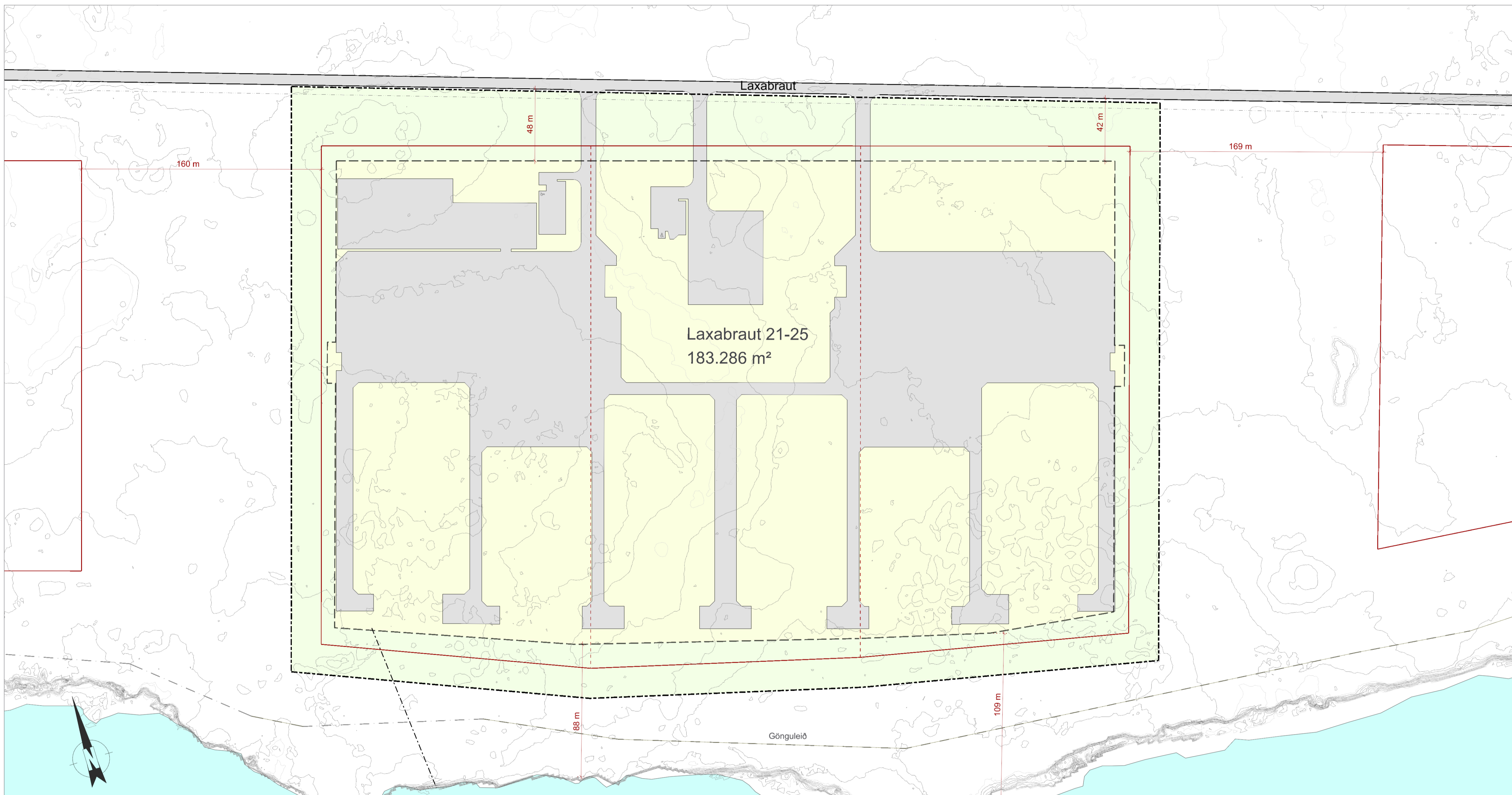
Deiliskipulagið öðlaðist gildi með auglýsingu í B-deild Stjórnartíðinda \_\_\_\_\_

### SKIPULAGSGÖGN:

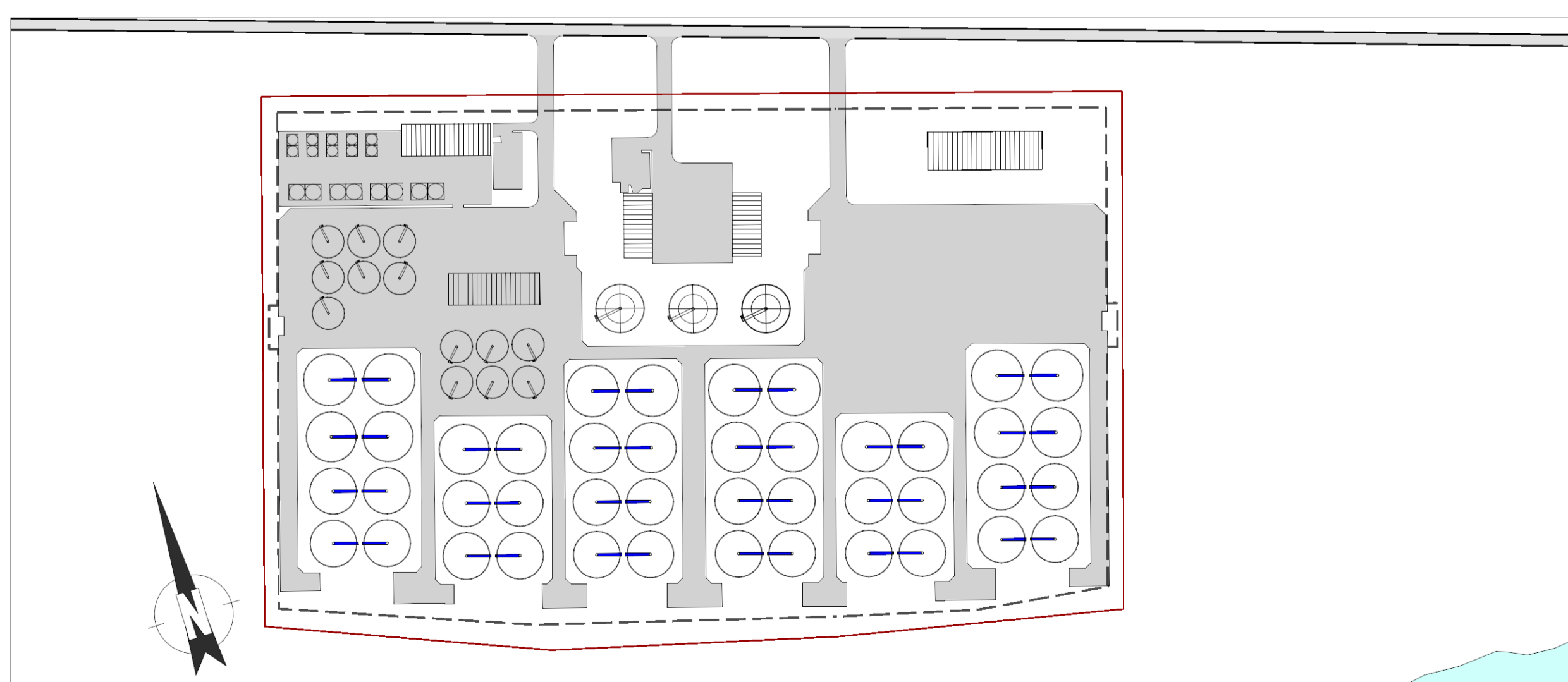
Deiliskipulagsuppráttur dags. 29.05.2020  
Greinargerð dags. 29.05.2020

### KORTAGRUNNAR:

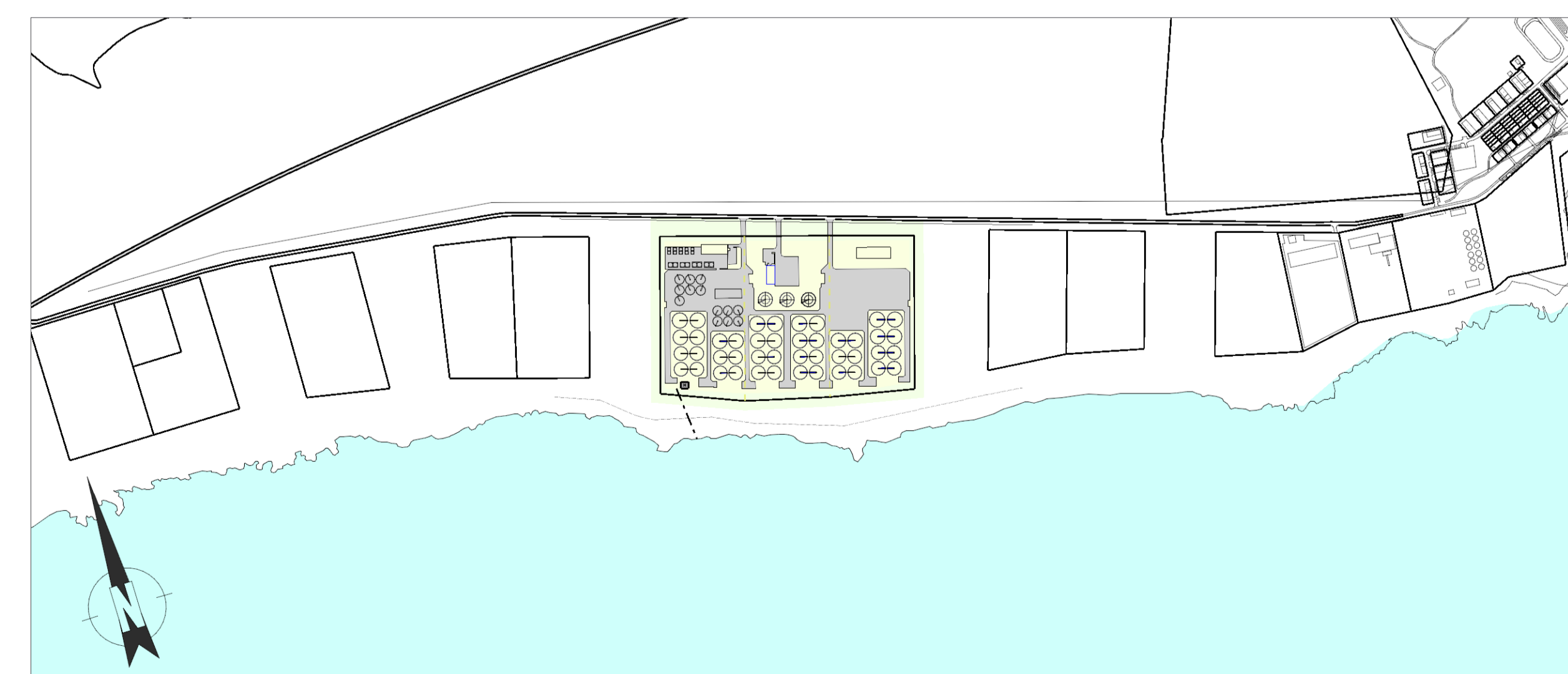
Hæðarlínur óútgefn gögn EFLU.  
Stafræn gögn sveitarfélagsins



Deiliskipulag mkv. 1:1.500



Skýringarmynd, möguleg uppbygging mkv. 1:3.000



Yfirlitsmynd, aðliggjandi lóðir mkv. 1:10.000

<b>LAXABRAUT 21-25</b>	
Sveitarfélagið Ölfus	
Deiliskipulag	
Verk: 7305-005	Dags: 29.05.2020
Mkv. 1:1.500 í A1	Breytt:
Unnið: AB	Ryrt: ÁJ
Samþykkt:	<b>TILLAGA</b>