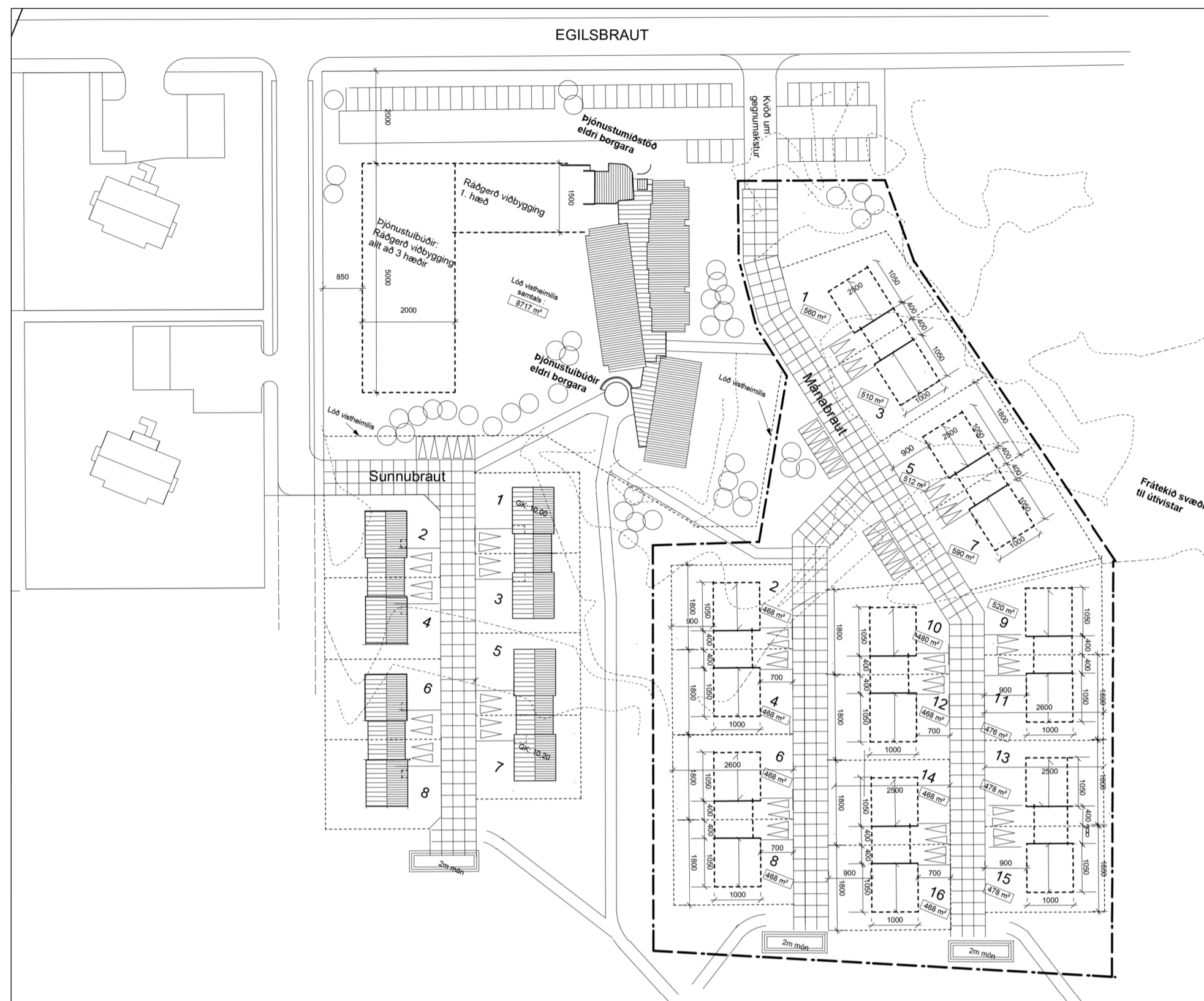
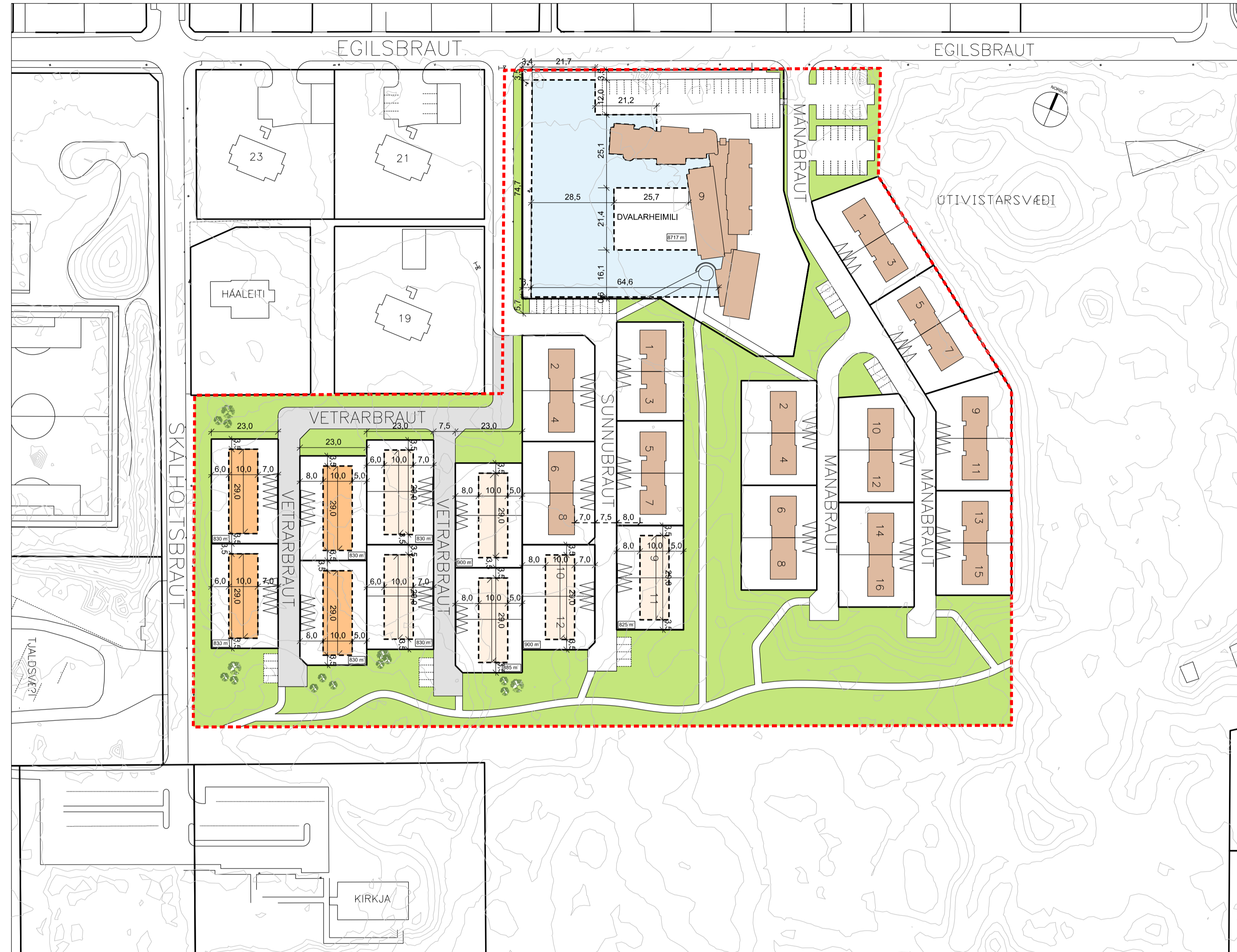


# DEILISKIPULAGSBREYTING VIÐ EGILSBRAUT 9



Deiliskipulag núverandi byggðar. Mkv. 1:1000



Tillaga að deiliskipulagsbreytingu. Mkv. 1:1000

## GREINAGERÐ

Um er að ræða stækkun á núverandi deiliskipulagssvæði. Svæðið er rúmir 4,8 ha að stærð. Markmið deiliskipulagsins er að fjölga íbúðum fyrir eldri borgara og móta ramma utan um stækkun dvalarheimilisins.

### Skipulagsskilmálar

#### 1.1. Aðkoma og lóð

Um er að ræða 10 nýjar lóðir fyrir rað- og parhús, samtals 20-24 íbúðir ásamt viðbyggingu við dvalarheimilið, 2 lóðir við Sunnubraut og 8 lóðir við Vetrarbraut. Á lóð dvalarheimilisins er byggingarreitnum breytt frá gildandi deiliskipulagi og hámarkshæð húss breytt.

#### 1.2. Húsagerðir

**Parhús:** Heimilt er að reisa parhús á 1. hæð innan byggingarreits ásamt sambyggðri bílgeymslu.

**Raðhús:** Heimilt er að reisa parhús eða þriggja íbúða raðhús á 1. hæð innan byggingarreits ásamt bílgeymslu.

**Viðbygging við dvalarheimili:** Heimilt er að reisa 1. hæðar viðbyggingu við núverandi hús.

#### 1.3. Byggingarreitir

Húsin skulu standa innan byggingarreits. Heimilar eru útbyggingar allt að 2,0 m út fyrir byggingarreit og undir þriðjungj húslengdar.

#### 1.4. Þök og hæðir hús

**Raðhús/Parhús:** Hámarkshæð mænis 5,0 m gefin frá gólfkóta fyrstu hæðar. Þakform skal vera risþak. Lágmarksþakhalli er 14°.

**Viðbygging dvalarheimilis:** Hámarkshæð mænis eru 6,0 m gefin frá gólfkóta fyrstu hæðar. Þakform er frjálst.

#### 1.5. Bílastæði og sorpskýli

Gera skal ráð fyrir tveimur bílastæðum á íbúð innan hvernar lóðar. Gestastæði eru á lóð dvalarheimilis. Austan við Dvalarheimilið eru 28 stæði í bæjarlandið sem hugsuð eru sem gestastæði. Sama gildir um 12 bílastæðin sem eru sunnan við Dvalarheimilið. Sorpskýli er heimilt að reisa aðskilin frá byggingarreit, allt að 2,0 x 1,0 m. Þau skulu aðlöguð götuhalla og útliti húss.

#### 1.6. Lóðarfrágangur

Þar sem lóðir liggja að opnum grænum svæðum sveitafélagsins skulu ekki reistar girðingar heldur skulu lóðir afmarkaðar með limgerðum og trjábeltum.

#### 1.7. Þjónustumiðstöð og íbúðir aldraðra

Byggingarreitur viðbyggingar dvalarheimilisins er sýndur. Þjónustuíbúðir eru ráðgerðar í 1. hæðar húsi, vestast og syðst á lóðinni.



SAMÞYKKT AÐALSKIPULAG SVEIFAFÉLAGSINS ÖLFUS 2010-2022

- Skipulagsmörk
- Byggingarreitir
- Lóðarmörk
- Vistagata, blönduð umferð akandi og gangandi.
- Mænisstefna
- Núverandi byggingar
- Parhús á 1. hæð
- Raðhús 1. hæð
- Grænt svæði
- Viðbygging 1. hæð
- Bílastæði
- Stigur 2-2.5 m á breidd. Lega leiðbeinandi

Deiliskipulag þetta sem fengið hefur meðferð í samræmi við ákvæði 41. gr. skipulagslaga nr. 123/2010 var samþykkt þann \_\_\_\_\_ og í \_\_\_\_\_ þann \_\_\_\_\_

Tillaga þessi var auglýst frá \_\_\_\_\_ með athugasemdarfræst til \_\_\_\_\_

Auglýsing um gildistöku deiliskipulagsins var birt í B-deild Stjórnartíðinda þann \_\_\_\_\_

ÚTGÁFA \_\_\_\_\_  
BREYTINGAR \_\_\_\_\_

ASK ARKITEKTAR EHF  
GERISGÖTU 9 101 REYKJANÚK  
SMÍ 515 0300 FAX 515 0319  
www.ask.is

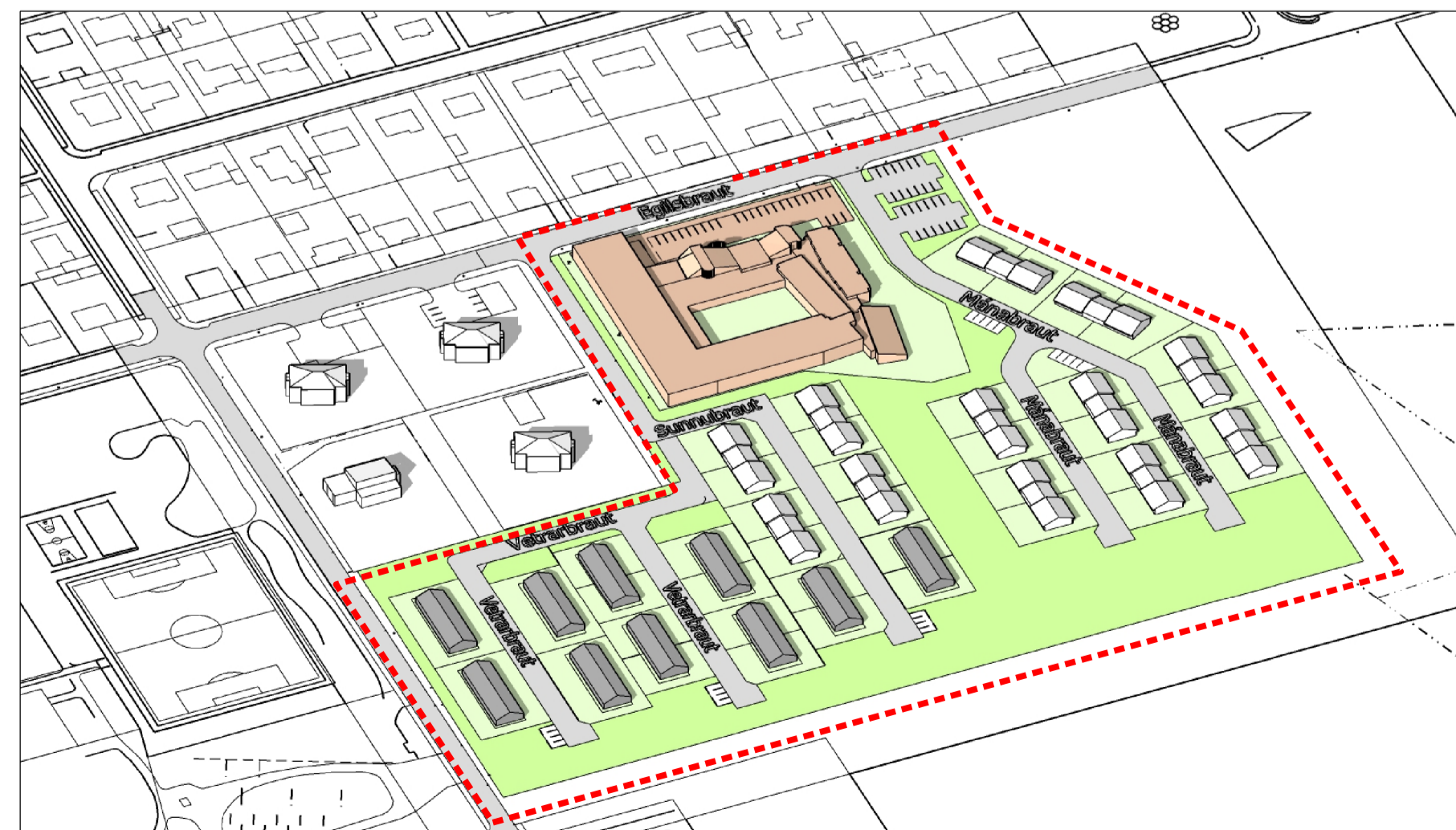


VERKEFNI  
DEILISKIPULAG VIÐ  
EGILSGÖTU 9

TEGUNDTEKINGAR  
DEILISKIPULAGSBREYTING  
HEITINGAR  
UPPDRATTUR OG GREINAGERÐ

MKV. 1:1  
MÁSK. 1:1000  
MANN. ASK  
TEKING. GRY  
YFRF. PG  
DAGS. 01.10.2019  
ÚTGÁFA

VEF. NR. 0320  
AÐREKNI. NÚMÉR. TERNINGAR 05-01



Þrívíddarmynd af skipulagssvæðinu.